


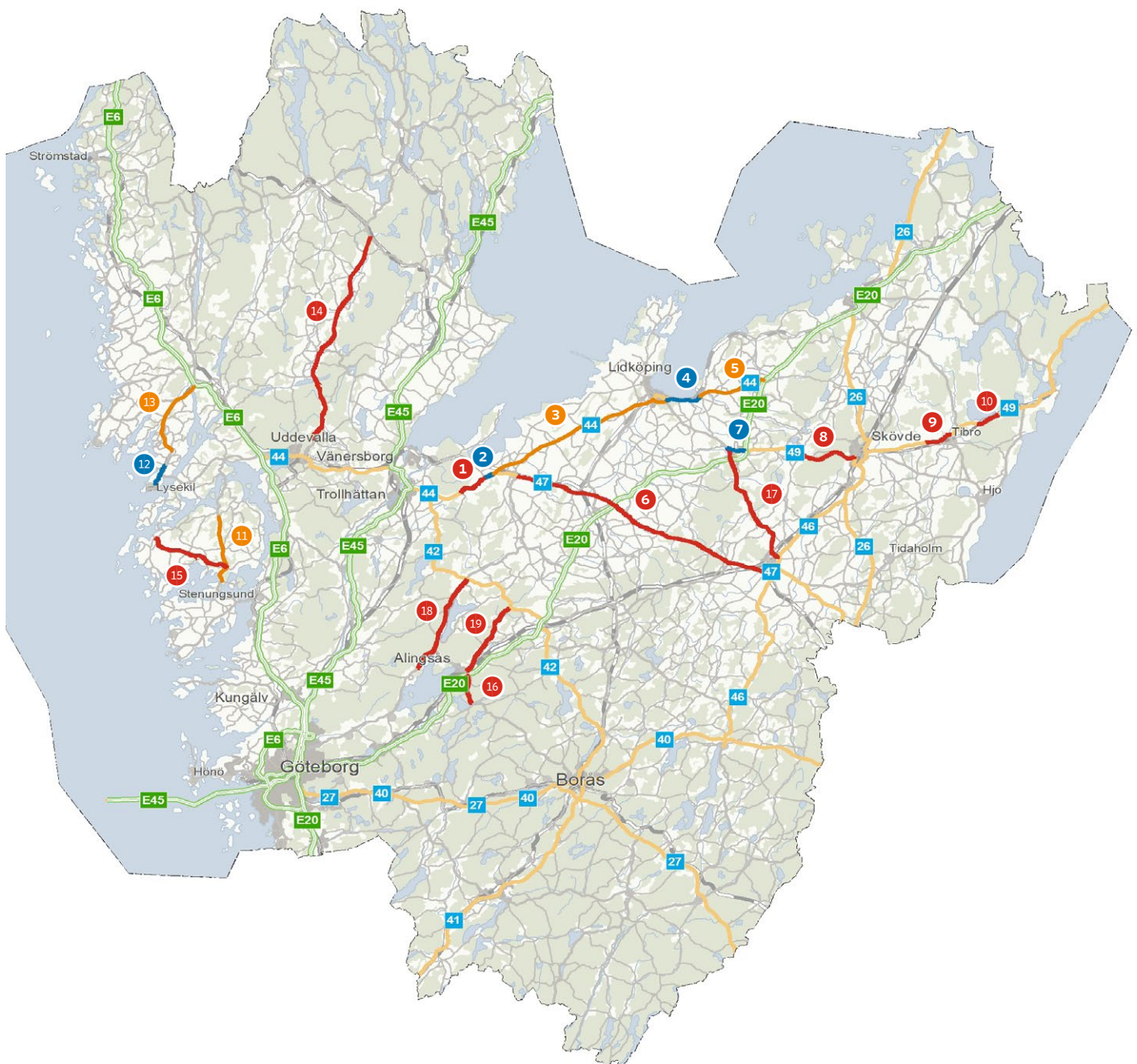


Västra Götalands län 2019

Aktuella sträckor beskrivs på nästa sida.

Förklaring av färger

-  sänkningar av hastighetsgränser
-  höjningar av hastighetsgränser
-  höjningar och sänkningar av hastighetsgränser



Det kan finnas andra, lokala hastighetsgränser på denna/dessa vägsträckor.
De lokala hastighetsgränserna redovisas inte här.

Förklaringar till anpassade hastighetsgränser

1 Väg 44

150 meter väster om väg 2044 Håsten - väg 2050 cirkulationsplats Smärgels kurva
Sänkning 90 km/tim blir 80 km/tim

2 Väg 44

Väg 2050 cirkulationsplats Smärgels kurva - väg 47 cirkulationsplats Baggården
Höjning 90 km/tim blir 100 km/tim

3 Väg 44

Väg 47 cirkulationsplats Baggården - väg 44.04 cirkulationsplats Skararondellen
Höjning och sänkning 70 resp 90 km/tim blir 80 km/tim

4 Väg 44

Väg 44.04 cirkulationsplats Skararondellen - väg 2706 cirkulationsplats Källby
Höjning 80 km/tim blir 100 km/tim

5 Väg 44

Väg 2706 cirkulationsplats Källby - väg E20 trafikplats Kinnekulle
Höjning och sänkning 70 resp 90 km/tim blir 80 km/tim

6 Väg 47

Väg 46, Hollendergatan, cirkulationsplats Falköping C - väg 186 Grästorp
Sänkning 90 km/tim blir 80 km/tim

7 Väg 49

Väg 184 Passagården Skara - väg E20 trafikplats Vilan Skara
Höjning 70 km/tim blir 80 km/tim

8 Väg 49

Väg 2687, 2751 Varnhem - Hallenbergsrondellen Skövde
Sänkning 90 km/tim blir 80 km/tim

9 Väg 49

600 meter öster väg 2906, 3007 Piggatorp - 1 900 meter väster väg 201 Hästekulla
Sänkning 90 km/tim blir 80 km/tim

10 Väg 49

1 500 meter öster väg 3008 Stora Kråkhult - 300 meter öster väg 3008 Björkhult
Sänkning 90 km/tim blir 80 km/tim

11 Väg 160

370 meter söder om väg 1158 Säckebäck - 230 meter söder om väg 764 Högeliden
Höjning och sänkning 70 resp 90 km/tim blir 80 km/tim

12 Väg 162

Landsvägsгатans norra anslutning Lysekil 0150 väg 839 Lyse
Höjning 70/80 km/tim blir 80 km/tim

13 Väg 162

370 meter söder om väg 825 Heden - 600 meter sydväst om väg 165 Gläborgsmotet
Höjning och sänkning 70 resp 90 km/tim blir 80 km/tim

14 Väg 172

450 meter norr om väg 694 - väg 166 Bäckefors
Sänkning 80/90 km/tim blir 80 km/tim

15 Väg 178

Väg 160 Varekil - väg 746, 770 Glimsås
Sänkning 90 km/tim blir 80 km/tim

16 Väg 180

100 meter norr om väg 1753 Lygnared - väg E20 Alingsås
Sänkning 90 km/tim blir 80 km/tim

17 Väg 184

Väg 46 Sikagården - väg 49 Passagården
Sänkning 90 km/tim blir 80 km/tim

18 Väg 190

Sjövik - väg 42 Sollebrunn
Sänkning 90 km/tim blir 80 km/tim

19 Väg 1890

Väg 180 cirkulationsplats Alingsås - väg 42 Kolbäck
Sänkning 90 km/tim blir 80 km/tim